


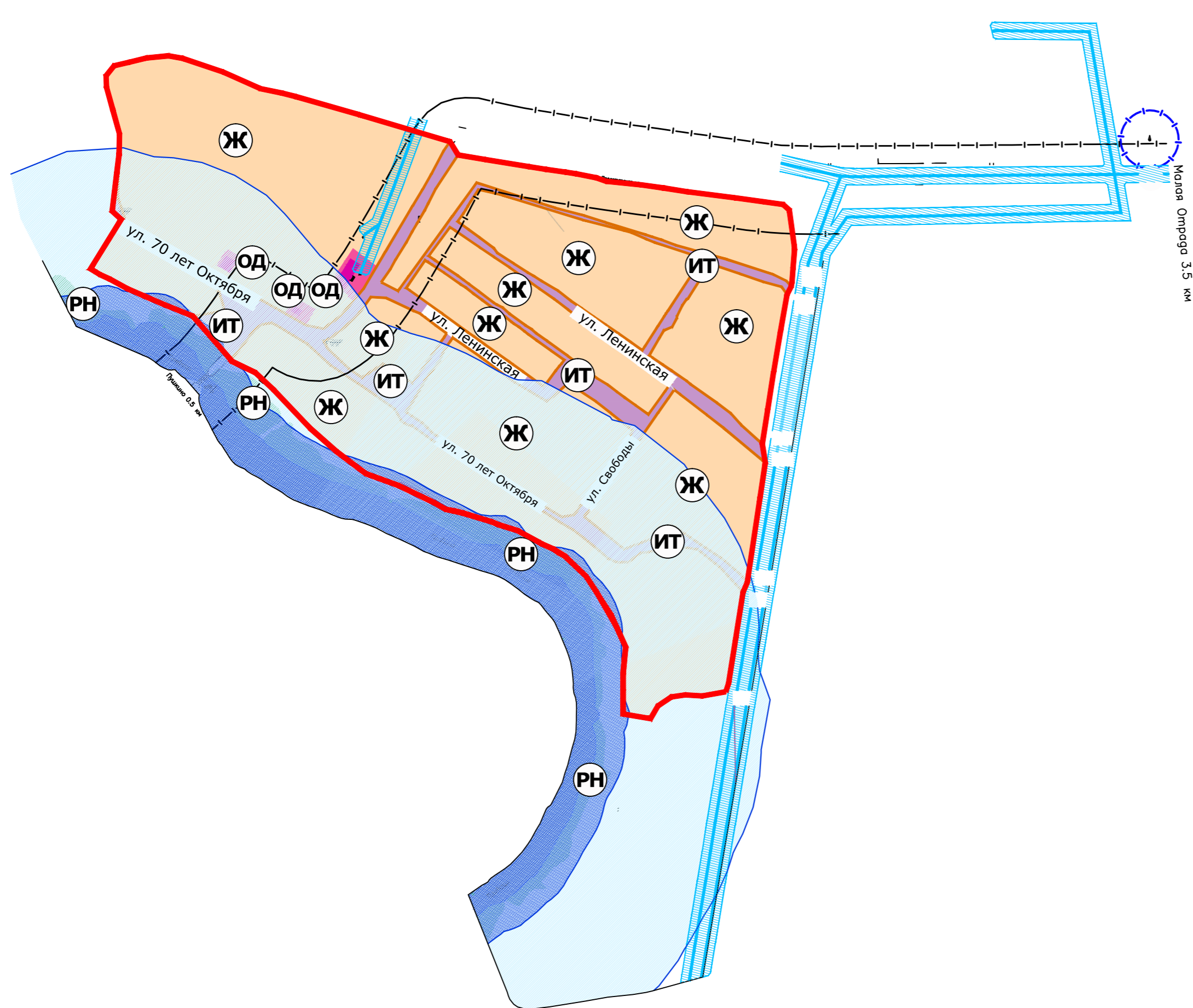


# Правила землепользования и застройки сельского поселения Пушкинский сельсовет Добринского муниципального района Липецкой области

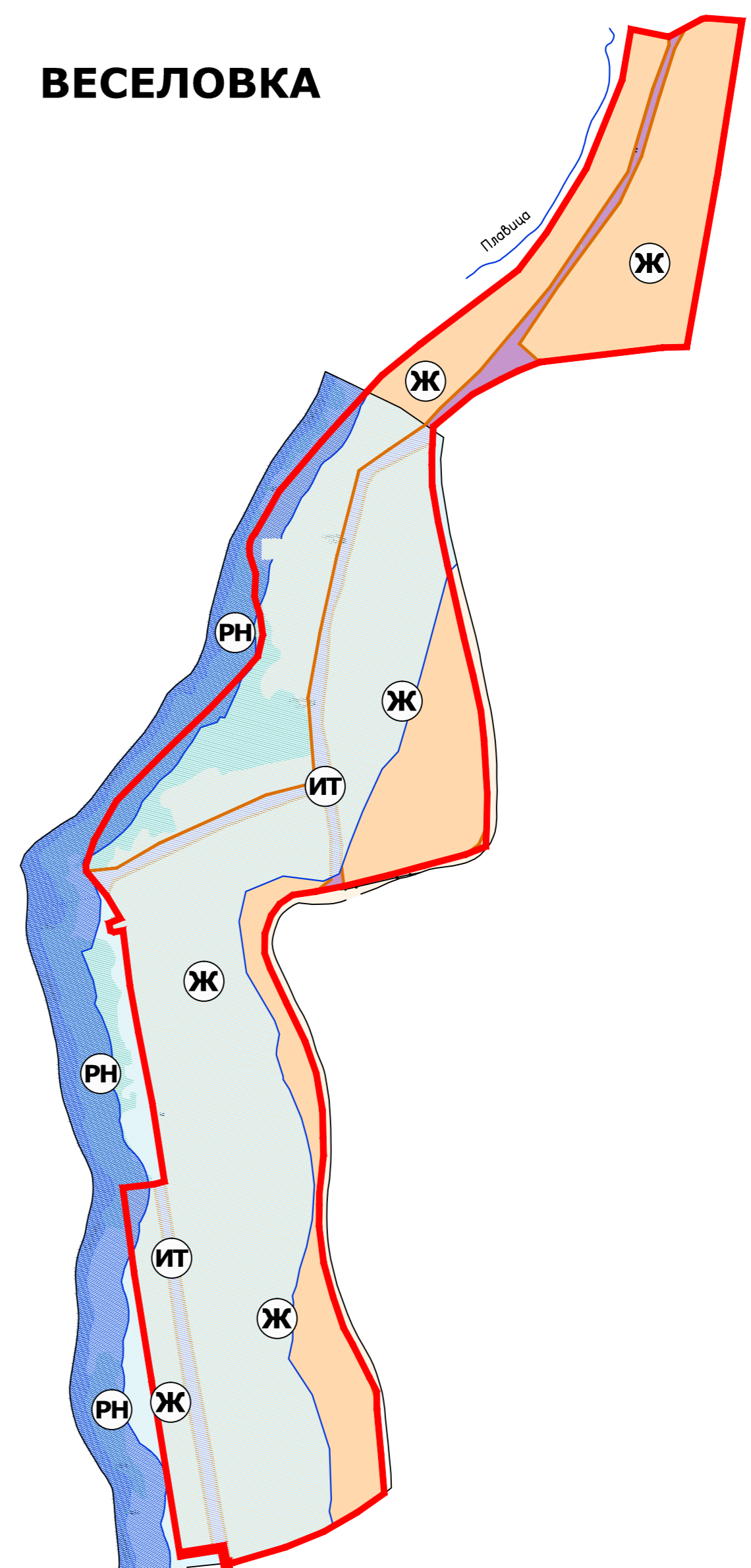


Карта градостроительного зонирования  
с.Большая Отрада, с.Веселовка, с.Заря, с.Слава, Малая Отрада.

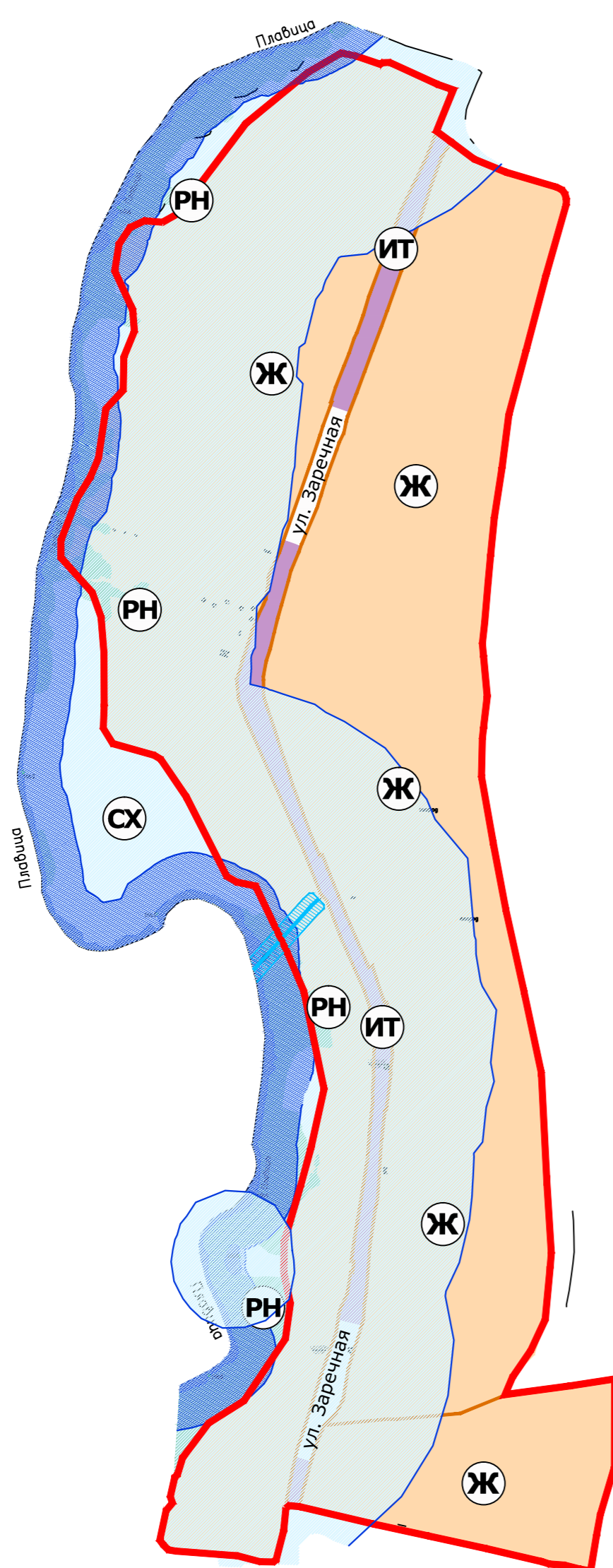
## БОЛЬШАЯ ОТРАДА



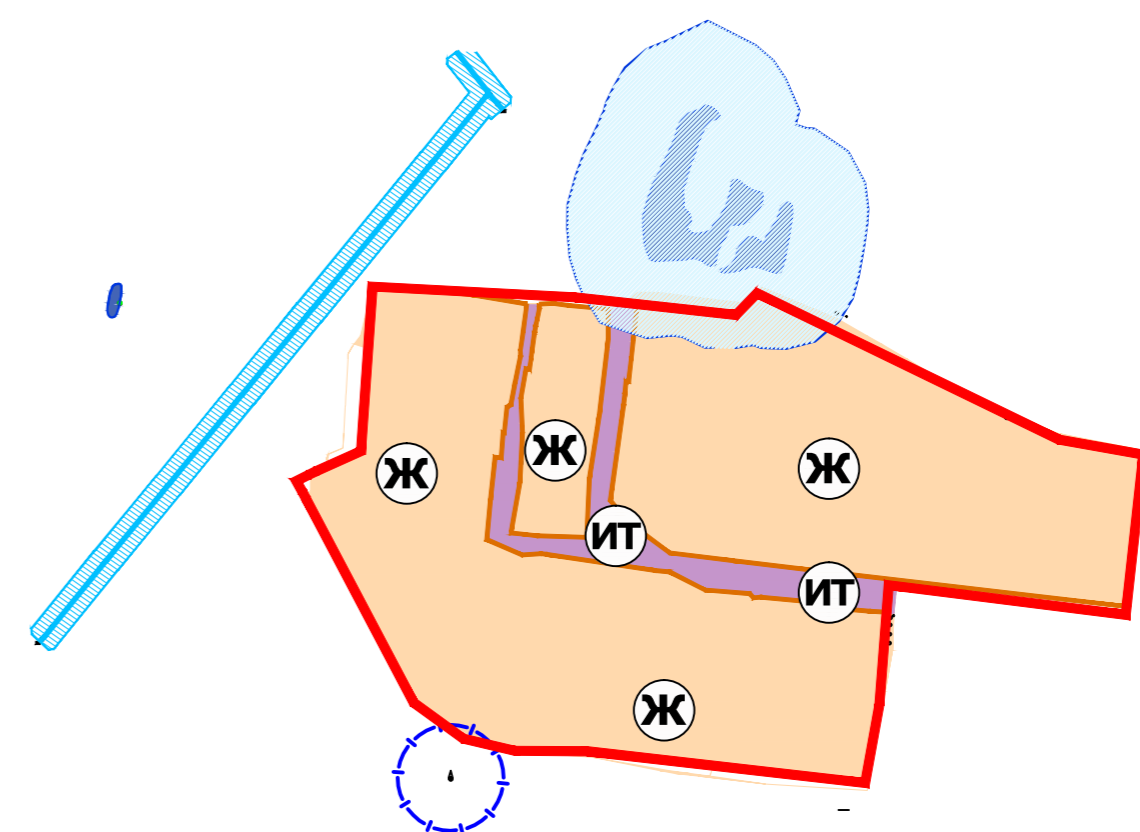
## ВЕСЕЛОВКА



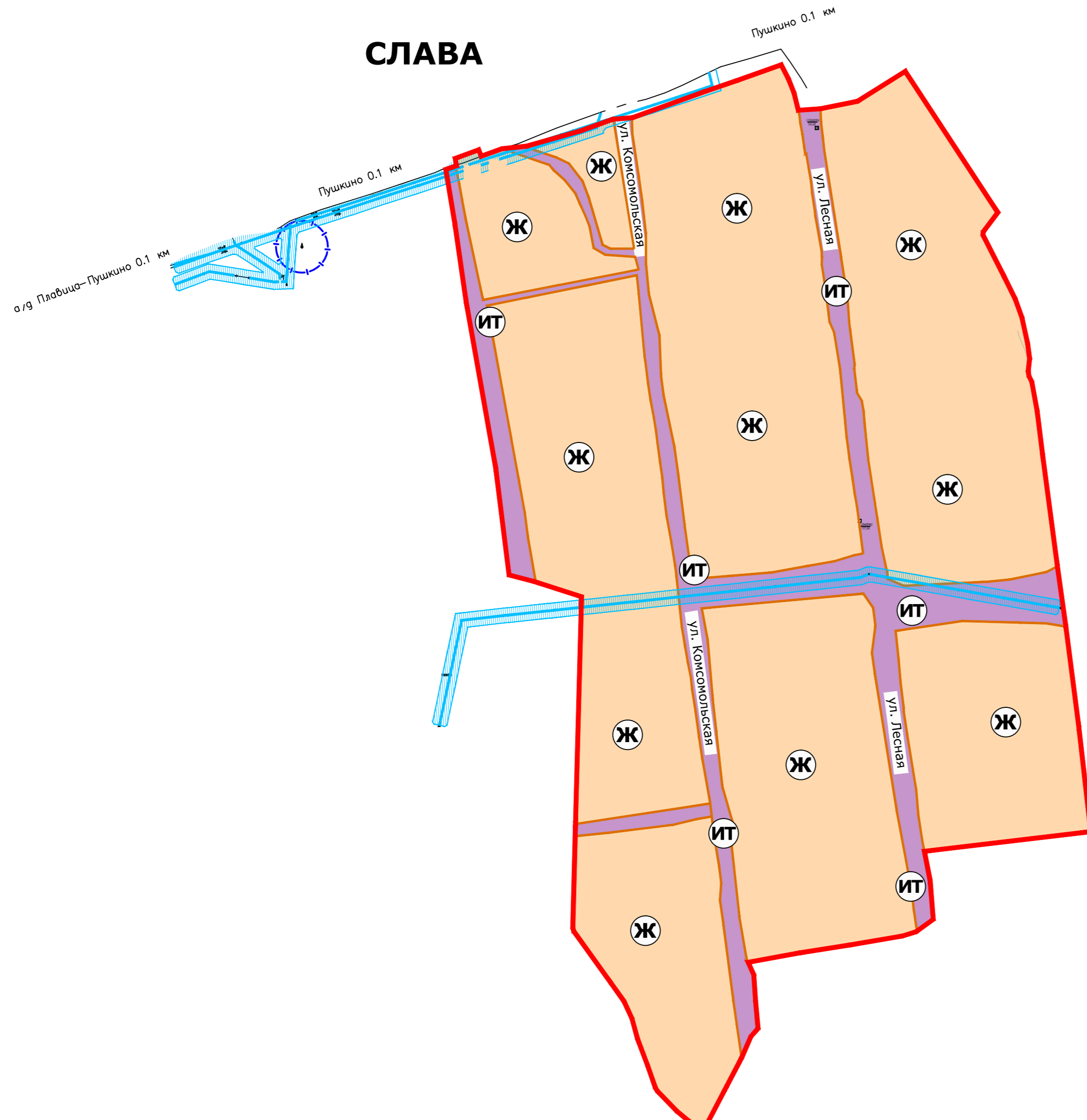
## ЗАРЯ



## МАЛАЯ ОТРАДА



## СЛАВА



### УСЛОВНЫЕ ОБОЗНАЧЕНИЯ:

#### Границы

- Границы населенных пунктов
- Границы кварталов

#### Зоны населенного пункта

- Ж Жилые зоны
- ОД Общественно-деловые зоны
- П Промышленные зоны
- ИТ Зоны инженерной и транспортной инфраструктуры
- РН Зоны рекреационного назначения
- СН Зоны специального назначения

#### Территории с особыми условиями использования

- Охранная зона ЛЭП
- Санитарно-защитная зона с/х предприятий - 100 м
- Санитарно-защитная зона автодороги - 50 м
- Охранная зона источников питьевого водоснабжения - 35 м
- Водоохранная зона р. Плавица - 200 м
- Прибрежная защитная полоса реки - 35 м